

Как подать уведомление о соответствии указанных в уведомлении о планируемом строительстве параметров объекта индивидуального жилищного строительства или садового дома установленным параметрам и допустимости размещения объекта индивидуального жилищного строительства или садового дома на земельном участке, а также уведомления о соответствии построенных или реконструированных объектов индивидуального жилищного строительства или садового дома требованиям законодательства о градостроительной деятельности»





Поддача заявления осуществляется посредством РПГУ *<https://uslugi.mosreg.ru>

ударственных и муниципальных услуг
АСТИ

Темы ▾

Гражданам Бизнесу

Войти

ЗАПИСАТЬСЯ К ВРАЧУ

Приходите на прием и не ждите в очереди

ЗАПИСАТЬСЯ

<https://beta.uslugi.mosreg.ru>

Чем мы можем быть полезны?

Например: Заключение брака, Социальная, Такси, Детский сад, Земля ...

НОВЫЕ

ВСЕГО ОБРАЩЕНИЙ

- Согласование переустройства или перепланировки
Земля и стройка 7 140
- Содействие гражданам в поиске подходящей работы
Развитие бизнеса 3 445
- Оформление справок об участии (неучастии) в
приватизации
Земля и стройка 3 129
- Выписки из реестра муниципальной собственности
Земля и стройка 2 271
- Выдача разрешений на ввод объектов ИЖС в
эксплуатацию 1 051

ПОПУЛЯРНЫЕ

ВСЕГО ОБРАЩЕНИЙ

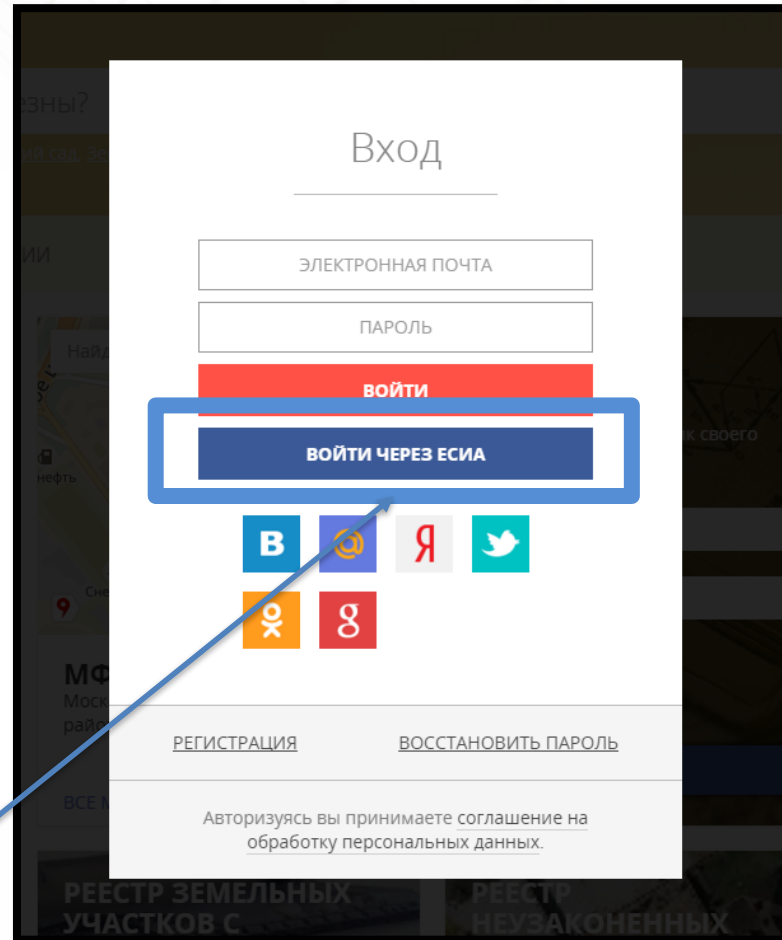
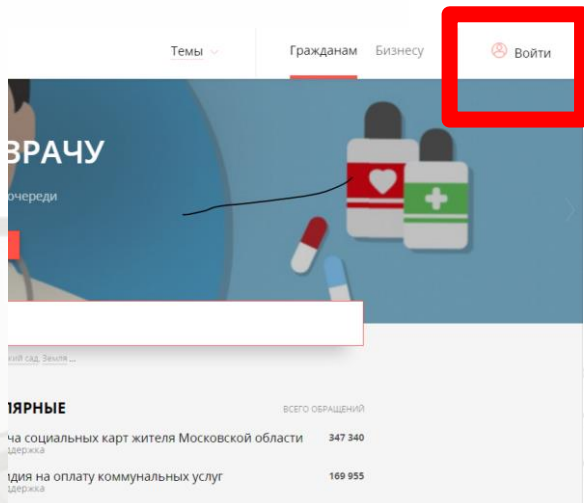
- Выдача социальных карт жителя Московской области
Соцподдержка 347 340
- Субсидия на оплату коммунальных услуг
Соцподдержка 169 955
- Постановка на учет и зачисление в детский сад
Образование 55 624
- Уведомление о планируемом строительстве
параметров объекта ИЖС
Земля и стройка 26 165
- Предварительное согласование предоставления
земельных участков 17 826





ШАГ № 1 (авторизация в системе)

Необходимо выполнить вход в личный кабинет



Авторизуйтесь через ЕСИА *



ШАГ № 2 (поиск услуги)

уведом

Уведомление о планируемом строительстве объекта ИЖС
Уведомление о планируемых строительстве или реконструкции объекта индивидуального жилищного строительства или садового дома

Осуществление государственного строительного надзора
Осуществление на территории Московской области государственного строительного надзора

Уведомление о соответствии построенных объектов ИЖС или садового дома
Получение застройщиком уведомления о соответствии построенных или реконструированных объектов

В строке «Поиск» необходимо ввести ключевое слово услуги и выбрать подходящую для Вас

ШАГ № 3 (выбор района)

Уведомление о планируемом строительстве объекта ИЖС

Министерство жилищной политики Московской области

ВЫБЕРИТЕ МУНИЦИПАЛИТЕТ

Введите название города или района

Необходимо выбрать городской округ, на территории которого расположен земельный участок планируемый к застройке

Введите название города или района

Городские округа

Б Балашиха Бронницы Богородский	И Ивантеевка Истра К Котельники Красноармейск Кашира	М Молодежный Мытищи Можайск Н Наро-Фоминский О	С Солнечногорск Серебряные Пруды Ступино Сергиево-Посадский Серпухов Т
---	--	---	--



ШАГ № 4 (подача заявления)

Перед тем как оформить заявление ознакомьтесь с Административным регламентом и материалом размещенным в разделе «База знаний»

БАЗА ЗНАНИЙ

Дополнительные материалы

- Административный регламент
[Скачать](#)
- Рекомендации по подготовке описания внешнего строения объекта индивидуального жилищного строительства или садового дома
[Скачать](#)
- Памятка о получении заключения Главного управления по контролю за соблюдением градостроительных правил, архитектурной допустимости
[Скачать](#)
- Памятка о размещении ОКС в границах зон охраны объектов культурного наследия
[Скачать](#)
- Презентация Уведомление о планируемом строительстве
[Скачать](#)
- Образец заполнения Уведомления о планируемом строительстве
[Скачать](#)
- Полезная информация для застройщиков ИЖС или садовых домов
[Скачать](#)
- Информация о реконструкции объекта капитального строительства на земельном участке
[Скачать](#)

СПРАВКА ОБ ОГРАНИЧЕНИЯХ ИСПОЛЬЗОВАНИЯ ЗЕМЕЛЬНОГО УЧАСТКА



Градпроработка Стройка рядом с домом Агроанализ

Информация Узнайте информацию об ограничениях

Кадастровый номер строительства и основных видах разрешенного

использования земельного участка по кадастровому

номеру

50:11:0000000:23



Разрешенное использование:

Для ведения гражданами садоводства и огородничества

Процент пересечения: 100%

Разрешенное использование (по документу):

Для садоводства

ценного использования ЗУ

площадь: 1200 м²

площадь: 100%

площадь: 11,0;

- земельного участка (территории) общего пользования 12,0;
- Ведение огородничества 13.1;
- Ведение садоводства 13.2;
- Ведение дачного хозяйства 13.3;

Выберите подходящую для Вас услугу нажмите «ЗАПОЛНИТЬ ФОРМУ»

В случае, если ранее заполняли форму электронного заявления вы можете «ВОССТАНОВИТЬ ЧЕРНОВИК»

Сервис «Задать вопрос куратору» в режиме «Вопрос-Ответ» в части консультативной помощи при подаче уведомлений по объектам ИЖС

КУРАТОР



Боштырев Максим Павлович

По всем вопросам, связанным с получением услуги, вы можете обратиться к специалисту, ответственному за порядок предоставления услуги

ЗАДАТЬ ВОПРОС

МЕРОПРИЯТИЯ

12 октября, 10:00

"Порядок предоставления услуги и типовые ошибки при подаче заявления и пакета документов."
Вебинар, длительность 1ч.

ЗАПИСАТЬСЯ

ПОДРОБНАЯ ИНФОРМАЦИЯ

1 Цель вашего обращения

Получение застройщиком уведомления о соответствии указанных в уведомлении о планируемом строительстве параметров объекта индивидуального жилищного строительства или садового дома установленным параметрам и допустимости размещения объекта индивидуального жилищного строительства или садового дома на земельном участке

2 Подходящий случай

Получение застройщиком уведомления о соответствии указанных в уведомлении о планируемом строительстве параметров объекта индивидуального жилищного строительства или садового дома

3 Категория заявителя

Индивидуальные предприниматели

4 Кто подает заявление

Заявитель

5 Способ обращения


РПГУ

ЗАПОЛНИТЬ ФОРМУ

ВОССТАНОВИТЬ ЧЕРНОВИК

Получение застройщиком уведомления о соответствии указанных в уведомлении о планируемом строительстве параметров объекта индивидуального жилищного строительства или садового дома установленным параметрам и допустимости размещения объекта индивидуального жилищного строительства или садового дома на земельном участке

Получение уведомления о соответствии указанных в уведомлении об изменении параметров планируемого строительства или реконструкции объекта индивидуального жилищного строительства или садового дома параметров



ШАГ № 5 (согласие)

Подтвердите свое согласие по указанным пунктам и нажмите далее

Получение уведомления о соответствии указанных в уведомлении о планируемом строительстве или реконструкции объекта индивидуального жилищного строительства или садового дома

ЗАПОЛНЕНО НА 20%

1. СОГЛАСИЕ

2. ПРЕДСТАВИТЕЛЬ
3. ЗАЯВИТЕЛЬ
4. ЗАЯВЛЕНИЕ
5. ДОКУМЕНТЫ
6. ПРЕДПРОСМОТР

ТРЕБУЕТСЯ ВАШЕ СОГЛАСИЕ ПО СЛЕДУЮЩИМ ПУНКТАМ:

- Я подтверждаю, что вся представленная информация является достоверной и точной;
- Я несу ответственность в соответствии с действующим законодательством Российской Федерации за предоставление заведомо ложных или неполных сведений;
- Я выражаю свое согласие на необходимое использование и обработку своих персональных данных, в том числе в информационных системах;
- Со сроками оказания государственной услуги ознакомлен;

Я подтверждаю свое согласие со всеми вышеперечисленными пунктами

Ознакомлен с информацией о присвоении адреса объекту капитального строительства и/или земельному участку, в случае получения положительного результата предоставления услуги *

Вы являетесь правообладателем (представителем правообладателя) земельного участка? *

Выберите

Выберите

Да

Нет



* индивидуальное жилищное строительство, земельный участок, аренда, договор субаренды.

ВНИМАНИЕ!!! ЗА УСЛУГОЙ ОБРАТИТЬСЯ МОГУТ ТОЛЬКО ПРАВООБЛАДАТЕЛИ ИЛИ ПРЕДСТАВИТЕЛИ ПРАВООБЛАДАТЕЛЕЙ ЗЕМЕЛЬНОГО УЧАСТКА – физическое или юридическое лицо либо их уполномоченные представители по доверенности

Не смогли подать заявку?

Сообщите нам об этом:

Телефон +7 (498) 602-30-01, адрес электронной почты pgu.support@mosreg.ru

< Назад

Далее >

Шаг № 6 (представитель)

Получение уведомления о соответствии указанных в уведомлении о планируемом строительстве или реконструкции объекта индивидуального жилищного строительства или садового дома параметров

ЗАПОЛНЕНО НА 13%

1. ВЫБОР УСЛУГИ

2. СОГЛАСИЕ

2. ПРЕДСТАВИТЕЛЬ

4. ЗАЯВИТЕЛЬ

5. ЗАЯВЛЕНИЕ

6. ДОКУМЕНТЫ

7. ПРЕДПРОСМОТР

Черновик сохранен
04.09.2018 11:28:40

< Назад


Далее >

ЯВЛЯЮСЬ ПРЕДСТАВИТЕЛЕМ
ЗАЯВИТЕЛЯ

Да
 Нет

Если Вы подаете заявление лично, то отвечаете на вопрос «НЕТ»
В случае ответа «ДА» необходимо заполнить форму «Сведения о представителе»





ШАГ № 7 (заявитель)

Получение уведомления о соответствии указанных в уведомлении о планируемом строительстве или реконструкции объекта индивидуального жилищного строительства или садового дома параметров

ЗАПОЛНЕНО НА 60%

1. СОГЛАСИЕ
2. ПРЕДСТАВИТЕЛЬ
- 3. ЗАЯВИТЕЛЬ**
4. ЗАЯВЛЕНИЕ
5. ДОКУМЕНТЫ
6. ПРЕДПРОСМОТР

ДАННЫЕ ЗАЯВИТЕЛЯ

ЗАПОЛНЕНО

ТИП ЗАЯВИТЕЛЯ *

ФАМИЛИЯ *

ИМЯ *

ОТЧЕСТВО

СНИЛС *

ИНН

ДОКУМЕНТ УДОСТОВЕРЯЮЩИЙ ЛИЧНОСТЬ

НЕ ЗАПОЛНЕНО

ДОКУМЕНТ *

СЕРИЯ

НОМЕР *

ДАТА ВЫДАЧИ *

КЕМ ВЫДАН *

КОД ПОДРАЗДЕЛЕНИЯ

КОНТАКТНАЯ ИНФОРМАЦИЯ

НЕ ЗАПОЛНЕНО

< Назад

Далее >

Заполните все обязательные поля
«Сведения о заявителе»
по предлагаемой форме

ЗАПОЛНЕНО НА 50%

НЕ ЗАПОЛНЕНО

ЗАПОЛНЕНО

Обращайте внимание на полноту
внесенных данных

(*) обязательные поля для заполнения



ШАГ № 8 (заявление)

2. ПРЕДСТАВИТЕЛЬ

3. ЗАЯВИТЕЛЬ

4. **ЗАЯВЛЕНИЕ**

5. ДОКУМЕНТЫ

6. ПРЕДПРОСМОТР

СВЕДЕНИЯ О ЗЕМЕЛЬНОМ УЧАСТКЕ заполнено

КАДАСТРОВЫЙ НОМЕР ЗЕМЕЛЬНОГО УЧАСТКА *

50:11.0000000:022

АДРЕС ИЛИ ОПИСАНИЕ МЕСТОПОЛОЖЕНИЯ ЗЕМЕЛЬНОГО УЧАСТКА *

Российская Федерация, Московская обл., Истринский р-н

ВИД РАЗРЕШЕННОГО ИСПОЛЬЗОВАНИЯ ЗЕМЕЛЬНОГО УЧАСТКА *

Для ведения личного подсобного хозяйства

ЗЕМЕЛЬНЫЙ УЧАСТОК НАХОДИТСЯ В ДОЛЕВОЙ СОБСТВЕННОСТИ? *

Нет

В случае наличия нескольких правообладателей земельного участка необходимо подписать Уведомление всеми правообладателями земельного участка

РЕКВИЗИТЫ ПРАВООУСТАНОВЛИВАЮЩИХ ДОКУМЕНТОВ НА ЗЕМЕЛЬНЫЙ УЧАСТОК заполнено

НАИМЕНОВАНИЕ ДОКУМЕНТА *

Выписка из ЕГРН

НОМЕР ДОКУМЕНТА *

Б/н

ДАТА ДОКУМЕНТА *

01.03.2021

КЕМ ВЫДАН *

Федеральная служба государственной регис

*Заполните электронную форму заявления (сведения о земельном участке, объекте капитального строительства)

СВЕДЕНИЯ ОБ ОБЪЕКТЕ КАПИТАЛЬНОГО СТРОИТЕЛЬСТВА заполнено

ЦЕЛЬ ПОДАЧИ УВЕДОМЛЕНИЯ *

строительство

НАИМЕНОВАНИЕ ОБЪЕКТА *

Выберите

реконструкция

строительство

СТРОИТЕЛЬСТВО ИЛИ РЕКОНСТРУКЦИЯ ОБЪЕКТА ПЛАНИРУЕТСЯ В ГРАНИЦАХ ТЕРРИТОРИИ ИСТОРИЧЕСКОГО ПОСЕЛЕНИЯ ФЕДЕРАЛЬНОГО ИЛИ РЕГИОНАЛЬНОГО ЗНАЧЕНИЯ? *

Перечень исторических поселений



Федерального значения*

- | | |
|---------------------|-------------------------------------|
| 1. г. Азов | 21. г. Коломна – Московская область |
| 2. г. Арзамас | 22. г. Кострома |
| 3. г. Астрахань | 23. с. Крапивна |
| 4. г. Белозерск | 24. г. Кяхта |
| 5. г. Великий Устюг | 25. г. Осташков |



Регионального значения*

№ п/п	Наименование	Местонахождение
1.	Город Бронницы	Московская область, городской округ Бронницы
2.	Город Верея	Московская область, Истринский муниципальный район, городское поселение Верея
3.	Город Волоколамск	Московская область, Волоколамский муниципальный район, городское поселение Волоколамск
4.	Город Дмитров	Московская область, Дмитровский муниципальный район, городское поселение Дмитров
5.	Город Егорьевск	Московская область, Егорьевский муниципальный район, городское поселение Егорьевск
6.	Город Звенигород	Московская область, городской округ Звенигород
7.	Город Истрин	Московская область, Истринский муниципальный район, городское поселение Истра
8.	Город Кашира	Московская область, Каширский муниципальный район, городское поселение Кашира
9.	Город Клин	Московская область, Клинский муниципальный район, городское поселение Клин
10.	Город Можайск	Московская область, Можайский муниципальный район, городское поселение Можайск
11.	Город Ногинск	Московская область, Ногинский муниципальный район, городское поселение Ногинск
12.	Город Озера	Московская область, Озерский муниципальный район, городское поселение Озера
13.	Город Орехово-Зуев	Московская область, городской округ Орехово-Зуев
14.	Город Подольский Посад	Московская область, Подольский муниципальный район, городское поселение Подольский Посад
15.	Город Палкин	Московская область, городской округ Палкин
16.	Город Руза	Московская область, Рузский муниципальный район, городское поселение Руза
17.	Город Сергиев Посад	Московская область, Сергиево-Посадский муниципальный район, городское поселение Сергиев Посад
18.	Город Ступино	Московская область, городской округ Ступино
19.	Город Талдом	Московская область, Талдомский муниципальный район, городское поселение Талдом
20.	Город Чехов	Московская область, Чеховский муниципальный район, городское поселение Чехов

С перечнем исторических поселений Федерального значения Вы можете ознакомиться перейдя по ссылке [ПЕРЕЙТИ](#)

С перечнем исторических поселений Регионального значения Вы можете ознакомиться перейдя по ссылке [ПЕРЕЙТИ](#)

Ознакомьтесь с перечнем исторических поселений Федерального значения [ОЗНАКОМИТЬСЯ](#)
Ознакомьтесь с перечнем исторических поселений Регионального значения [ОЗНАКОМИТЬСЯ](#)



(* обязательные поля для заполнения)

ШАГ № 8 (заявление)

Заполните значения параметров планируемого строительства или реконструкции объекта капитального строительства

ЗНАЧЕНИЯ ПАРАМЕТРОВ ПЛАНИРУЕМОГО СТРОИТЕЛЬСТВА ИЛИ РЕКОНСТРУКЦИИ ОБЪЕКТА КАПИТАЛЬНОГО СТРОИТЕЛЬСТВА

НЕ ЗАПОЛНЕНО

КОЛИЧЕСТВО НАДЗЕМНЫХ ЭТАЖЕЙ (ШТ.) *

2

Количество этажей дома считаются по их численности над поверхностью земли. В число надземных этажей включаются цокольные этажи, если верх перекрытия цокольного этажа возвышается над уровнем планировочной отметки земли не менее чем на 2 м



ВЫСОТА (М) *

Не заполнено

Высота объекта считается от уровня земли до конька

ПЛОЩАДЬ ЗАСТРОЙКИ КВ.М *

95

Площадь застройки - это площадь горизонтального сечения по внешнему обводу объекта по цоколю, включая выступающие части (входные площадки и ступени, веранды, террасы, приямки, входы в подвал) в площадь застройки включается также подземная часть, выходящая за контур проекции здания.



ОБЩАЯ ПЛОЩАДЬ ОБЪЕКТА (КВ.М)

130

СВЕДЕНИЯ ОБ ОТСТУПАХ ОТ ГРАНИЦ ЗЕМЕЛЬНОГО УЧАСТКА

заполнено

ОТСТУП ОТ ГРАНИЦЫ ЗЕМЕЛЬНОГО УЧАСТКА ДО ОБЪЕКТА СО СТОРОНЫ СЕВЕРА *

5

Заполняются отступы от границы земельного участка до объекта капитального строительства (пример: 5м)

ОТСТУП ОТ ГРАНИЦЫ ЗЕМЕЛЬНОГО УЧАСТКА ДО ОБЪЕКТА СО СТОРОНЫ ЮГА *

3

Заполняются отступы от границы земельного участка до объекта капитального строительства (пример: 3м)

ОТСТУП ОТ ГРАНИЦЫ ЗЕМЕЛЬНОГО УЧАСТКА ДО ОБЪЕКТА СО СТОРОНЫ ЗАПАДА *

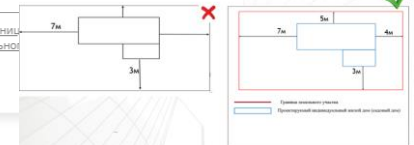
7

Заполняются отступы от границы земельного участка до объекта капитального строительства (пример: 7м)

ОТСТУП ОТ ГРАНИЦЫ ЗЕМЕЛЬНОГО УЧАСТКА ДО ОБЪЕКТА СО СТОРОНЫ ВОСТОКА *

4

Заполняются отступы от границы земельного участка до объекта капитального строительства (пример: 4м)



При заполнении необходимо указать отступы со всех сторон от объекта до границы ЗУ

< Назад

Далее >

(*) обязательные поля для заполнения

Шаг № 9 (документы)

Получение уведомления о соответствии указанных в уведомлении о планируемом строительстве или реконструкции объекта индивидуального жилищного строительства или садового дома параметров

ЗАПОЛНЕНО НА 90%

1. СОГЛАСИЕ
2. ПРЕДСТАВИТЕЛЬ
3. ЗАЯВИТЕЛЬ
4. ЗАЯВЛЕНИЕ
- 5. ДОКУМЕНТЫ**
6. ПРЕДПРОСМОТР

В случае необходимости Вы можете **скачать** данное заявление.

В случае необходимости прикрепления нескольких документов, Вам потребуется собрать их в архив и прикрепить к соответствующему документу. [Инструкция по архивации.](#)
В случае необходимости Вы можете скачать образец заполнения уведомления

СКАН-ОБРАЗ УВЕДОМЛЕНИЯ ОТСКАНИРОВАН НА НЕСКОЛЬКИХ ОТДЕЛЬНЫХ ЛИСТАХ? *

Да
 Нет

УВЕДОМЛЕНИЕ *

уведомление.pdf
0.97MБ
Файл загружен! ✕

СКАН-ОБРАЗ СТРАНИЦА 4

Добавить файл

ПРАВА НА ЗЕМЕЛЬНЫЙ УЧАСТОК ЗАРЕГИСТРИРОВАНЫ В ЕГРН *

Да

ДОКУМЕНТ, УДОСТОВЕРЯЮЩИЙ ЛИЧНОСТЬ ЗАЯВИТЕЛЯ *

паспорт РФ.pdf
1.75MБ
Файл загружен! ✕

< Назад

Далее >

Скачать сформированный файл электронного заявления, распечатать его, заполнить п.4 (схематическое изображение планируемого к строительству или реконструкции объекта на зем.уч.) собственноручно подписать его, отсканировать все листы уведомления и прикрепить.

СКАН-ОБРАЗ УВЕДОМЛЕНИЯ ОТСКАНИРОВАН НА НЕСКОЛЬКИХ ОТДЕЛЬНЫХ ЛИСТАХ? *

Да
 Нет

СКАН-ОБРАЗ СТРАНИЦА 1 *

уведомление 1 лист....
0.04MБ
Файл загружен! ✕

СКАН-ОБРАЗ СТРАНИЦА 2 *

уведомление 2 лист....
0.04MБ
Файл загружен! ✕

СКАН-ОБРАЗ СТРАНИЦА 3

уведомление 3 лист....
0.04MБ
Файл загружен! ✕

ПРАВА НА ЗЕМЕЛЬНЫЙ УЧАСТОК ЗАРЕГИСТРИРОВАНЫ В ЕГРН *

Да

ДОКУМЕНТ, УДОСТОВЕРЯЮЩИЙ ЛИЧНОСТЬ ЗАЯВИТЕЛЯ *

паспорт РФ.pdf
1.75MБ
Файл загружен! ✕



ШАГ № 10 (предпросмотр)

Проверьте правильность заполнения заявления и приложенный комплект документов и нажмите кнопку «ОТПРАВИТЬ»

Получение уведомления о соответствии указанных в уведомлении о планируемом строительстве или реконструкции объекта индивидуального жилищного строительства или садового дома

ЗАПОЛНЕНО НА 100%

1. СОГЛАСИЕ
2. ПРЕДСТАВИТЕЛЬ
3. ЗАЯВИТЕЛЬ
4. ЗАЯВЛЕНИЕ
5. ДОКУМЕНТЫ

6. ПРЕДПРОСМОТР

МУНИЦИПАЛИТЕТ	Дмитровский
ДАННЫЕ ЗАЯВИТЕЛЯ	
ТИП ЗАЯВИТЕЛЯ	Физическое лицо
ФАМИЛИЯ	Федорова
ИМЯ	Евгения
ОТЧЕСТВО	Вадимовна
СНИЛС	129-029-025 42
ДОКУМЕНТ, УДОСТОВЕРЯЮЩИЙ ЛИЧНОСТЬ	
ДОКУМЕНТ	Паспорт гражданина РФ
СЕРИЯ	11 11
НОМЕР	111111
ДАТА ВЫДАЧИ	18.02.2020
КЕМ ВЫДАН	ГУ МВД РОССИИ ПО Г. МОСКВЕ
КОНТАКТНАЯ ИНФОРМАЦИЯ	
ТЕЛЕФОН ДЛЯ СВЯЗИ	+7(901)7016503
АДРЕС ЭЛЕКТРОННОЙ ПОЧТЫ	esevim@yandex.ru
СОГЛАСЕН НА РАССЫЛКУ УВЕДОМЛЕНИЙ О ХОДЕ ОКАЗАНИЯ УСЛУГИ	да
АДРЕС РЕГИСТРАЦИИ*	Российская Федерация Московская обл. Дмитровский

СВЕДЕНИЯ ОБ ОБЪЕКТЕ КАПИТАЛЬНОГО СТРОИТЕЛЬСТВА	
ЦЕЛЬ ПОДАЧИ УВЕДОМЛЕНИЯ	строительство
НАИМЕНОВАНИЕ ОБЪЕКТА	Объект индивидуального жилищного строительства
СТРОИТЕЛЬСТВО ИЛИ РЕКОНСТРУКЦИЯ ОБЪЕКТА ПЛАНИРУЕТСЯ В ГРАНИЦАХ ТЕРРИТОРИИ ИСТОРИЧЕСКОГО ПОСЕЛЕНИЯ ФЕДЕРАЛЬНОГО ИЛИ РЕГИОНАЛЬНОГО ЗНАЧЕНИЯ?	Нет
ЗНАЧЕНИЯ ПАРАМЕТРОВ ПЛАНИРУЕМОГО СТРОИТЕЛЬСТВА ИЛИ РЕКОНСТРУКЦИИ ОБЪЕКТА КАПИТАЛЬНОГО СТРОИТЕЛЬСТВА	
КОЛИЧЕСТВО НАДЗЕМНЫХ ЭТАЖЕЙ (ШТ.)	2
ВЫСОТА (М)	20
ПЛОЩАДЬ ЗАСТРОЙКИ КВ.М	123
СВЕДЕНИЯ ОБ ОТСТУПАХ ОТ ГРАНИЦ ЗЕМЕЛЬНОГО УЧАСТКА	
ОТСТУП ОТ ГРАНИЦЫ ЗЕМЕЛЬНОГО УЧАСТКА ДО ОБЪЕКТА СО СТОРОНЫ СЕВЕРА	5
ОТСТУП ОТ ГРАНИЦЫ ЗЕМЕЛЬНОГО УЧАСТКА ДО ОБЪЕКТА СО СТОРОНЫ ЮГА	3
ОТСТУП ОТ ГРАНИЦЫ ЗЕМЕЛЬНОГО УЧАСТКА ДО ОБЪЕКТА СО СТОРОНЫ ЗАПАДА	7
ОТСТУП ОТ ГРАНИЦЫ ЗЕМЕЛЬНОГО УЧАСТКА ДО ОБЪЕКТА СО СТОРОНЫ ВОСТОКА	4
УВЕДОМЛЕНИЕ	<input checked="" type="checkbox"/>
ПРАВА НА ЗЕМЕЛЬНЫЙ УЧАСТОК ЗАРЕГИСТРИРОВАНЫ В ЕГРН	Да
ДОКУМЕНТ, УДОСТОВЕРЯЮЩИЙ ЛИЧНОСТЬ ЗАЯВИТЕЛЯ	<input checked="" type="checkbox"/>
ДАТА ЗАПОЛНЕНИЯ	12.05.2021

< Назад

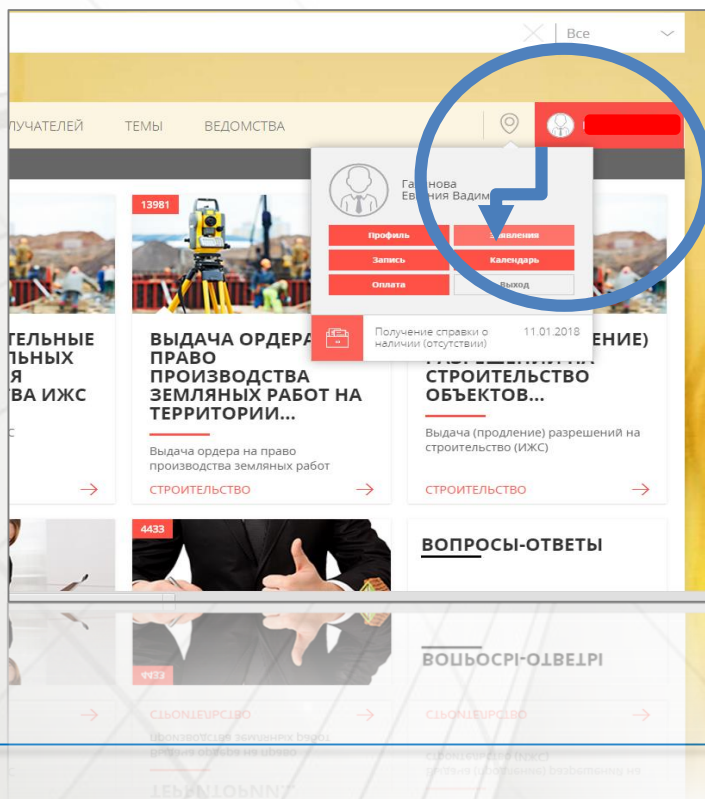
Отправить >





ШАГ № 11 (статус оказания услуги)

После отправки - заявлению будет присвоен регистрационный номер, оно попадет на рассмотрение в Администрацию того района, который Вы выбрали на шаге №3 (выбор района)



Обращаем Ваше внимание, что результат оказания услуги будет доступен в личном кабинете.



Вся информация по вашему заявлению отображается в личном кабинете

УЗНАТЬ СТАТУС ЗАЯВЛЕНИЯ В МФЦ

Электронная почта Номер **НАЙТИ**

СЕГОДНЯ ТЕКУЩИЙ МЕСЯЦ ТЕКУЩИЙ ГОД **ЗА ВСЁ ВРЕМЯ** За период Только активные

Рег. номер	Наименование	Дата	Статус	Оценить
P001-9383224439-15996409	ПОЛУЧЕНИЕ УВЕДОМЛЕНИЯ О СООТВЕТСТВИИ УКАЗАННЫХ В УВЕДОМЛЕНИИ О ПЛАНИРУЕМОМ СТРОИТЕЛЬСТВЕ ИЛИ РЕКОНСТРУКЦИИ ОБЪЕКТА ИНДИВИДУАЛЬНОГО ЖИЛИЩНОГО СТРОИТЕЛЬСТВА ИЛИ САДОВОГО ДОМА ПАРАМЕТРОВ	07.09.2018 16:44	Результат оказания услуги направлен в МФЦ	☆☆☆☆☆ ПРОГОЛОСОВАТЬ

[СВЕРНУТЬ ИНФОРМАЦИЮ ↑](#)

Услуга будет оказана не позднее **18.09.2018**

ПРОЦЕСС ОКАЗАНИЯ УСЛУГИ:

- 1 Принято ведомством 07.09.2018 16:44
- 2 Услуга передана на рассмотрение исполнителю 11.09.2018 15:05

СКАЧАТЬ ПРИЛОЖЕННЫЕ ФАЙЛЫ ПРОСМОТРЕТЬ СОДЕРЖИМОЕ

Результатом предоставления Государственной услуги является:

- Уведомление о соответствии указанных в уведомлении о планируемом строительстве или реконструкции объекта индивидуального жилищного строительства или садового дома параметров объекта ИЖС или садового дома установленным параметрам и допустимости размещения ИЖС или садового дома.
- Уведомление о несоответствии указанных в уведомлении о планируемых строительстве или реконструкции объекта индивидуального жилищного строительства или садового дома параметров объекта ИЖС или садового дома установленным параметрам и (или) недопустимости размещения объекта ИЖС или садового дома

ОБРАЗЕЦ ЗАПОЛНЕНИЯ

Уведомление
о планируемых строительстве или реконструкции объекта
индивидуального жилищного строительства или садового дома

"01" октября 2018 г.

В Администрацию Дмитровского муниципального района
(наименование уполномоченного на выдачу разрешений на строительство федерального органа
исполнительной власти, органа исполнительной власти субъекта Российской Федерации, органа местного
самоуправления)

1. Сведения о застройщике

1.1	Сведения о физическом лице, в случае если застройщиком является физическое лицо:	
1.1.1	Фамилия, имя, отчество (при наличии)	*Романов Роман Романович
1.1.2	Место жительства	Московская область, Дмитровский район, с. Орудьево
1.1.3	Реквизиты документа, удостоверяющего личность	Паспорт №1122 345678 выдан ОУФМС Дмитровского р-на Московской области 01.01.2000 г 770-562
1.2	Сведения о юридическом лице, в случае если застройщиком является юридическое лицо:	
1.2.1	Наименование	
1.2.2	Место нахождения	
1.2.3	Государственный регистрационный номер записи о государственной регистрации юридического лица в едином государственном реестре юридических лиц, за исключением случая, если заявителем является иностранное юридическое лицо	
1.2.4	Идентификационный номер налогоплательщика, за исключением случая, если заявителем является иностранное юридическое лицо	

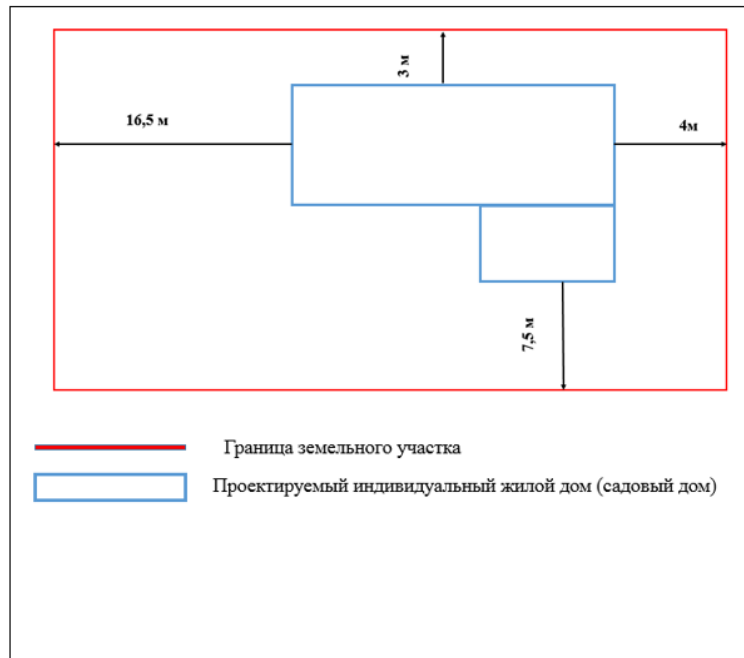
2. Сведения о земельном участке

2.1	Кадастровый номер земельного участка (при наличии)	50:00:0000000:123
2.2	Адрес или описание местоположения земельного участка	Московская область, Дмитровский район
2.3	Сведения о праве застройщика на земельный участок (правоустанавливающие документы)	Св-во о праве собственности №3304 от 07.05.1998
2.4	Сведения о наличии прав иных лиц на земельный участок (при наличии)	Да
2.5	Сведения о виде разрешенного использования земельного участка	Для индивидуального жилищного строительства

3. Сведения об объекте капитального строительства

3.1	Сведения о виде разрешенного использования объекта капитального строительства (объект индивидуального жилищного строительства или садовый дом)	индивидуальное жилищное строительство
3.2	Цель подачи уведомления (строительство или реконструкция)	строительство
3.3	Сведения о планируемых параметрах:	
3.3.1	Количество надземных этажей	2
3.3.2	Высота	15
3.3.3	Сведения об отступах от границ земельного участка	3м,4м,7,5м,16,5м
3.3.4	Площадь застройки	113,7 кв.м
3.3.5	Сведения о решении о предоставлении разрешения на отклонение от предельных параметров разрешенного строительства, реконструкции (при наличии)	
3.4	Сведения о типовом архитектурном решении объекта капитального строительства, в случае строительства или реконструкции такого объекта в границах территории исторического поселения федерального или регионального значения	

4. Схематичное изображение планируемого к строительству или реконструкции объекта капитального строительства на земельном участке



Уведомление о соответствии указанных в уведомлении о планируемых строительстве или реконструкции объекта индивидуального жилищного строительства или садового дома параметров объекта индивидуального жилищного строительства или садового дома установленным параметрам и допустимости размещения объекта индивидуального жилищного строительства или садового дома на земельном участке либо о несоответствии указанных в уведомлении о планируемых строительстве или реконструкции объекта индивидуального жилищного строительства или садового дома параметров объекта индивидуального жилищного строительства или садового дома установленным параметрам и (или) недопустимости размещения объекта индивидуального жилищного строительства или садового дома на земельном участке прошу направить следующим способом:

(путем направления на почтовый адрес и (или) адрес электронной почты или нарочным в уполномоченном на выдачу разрешений на строительство федеральном органе исполнительной власти, органе исполнительной власти субъекта Российской Федерации или органе местного самоуправления, в том числе через многофункциональный центр)

Настоящим уведомлением подтверждаю, что индивидуальный жилой дом (объект индивидуального жилищного строительства или садовый дом) не предназначен для раздела на самостоятельные объекты недвижимости.

Настоящим уведомлением я, Романов Роман Романович (фамилия, имя, отчество (при наличии)) даю согласие на обработку персональных данных (в случае если застройщиком является физическое лицо)

 (должность, в случае если застройщиком является юридическое лицо)

✓

 (подпись)

Романов Р.Р.
 (расшифровка подписи)

 (должность, в случае если застройщиком является юридическое лицо)

✓

 (подпись)

Романов А.Р.
 (расшифровка подписи)

* В случае, если земельный участок находится в долевой собственности, уведомление подписывается всеми правообладателями.

М.П.
 (при наличии)

К настоящему уведомлению прилагаются:

 (документы, предусмотренные [частью 3 статьи 51.1](#) Градостроительного кодекса Российской Федерации (Собрание законодательства Российской Федерации, 2005, N 1, ст. 16; 2018, N 32, ст. 5133, 5135))